

**LEGENDA ČAR**

- NOVÝ STAV
- STÁVAJÍCÍ STAV
- 125 HRANICE POZEMKŮ DLE KN
- SLUČKY
- HRANICE KATASTRÁLNÍHO ÚZ
- VODOROVNÉ DOPRAVNÍ ZNAČ




### LEGENDA POVRCHŮ

	KOMUNIKACE – ASFALTOVÝ POVRCH – ČÁSTEČNÁ KOMUNIKACE
	KOMUNIKACE – ASFALTOVÝ POVRCH – KOMPLETNÍ KOMUNIKACE
	SJEZDY – ASFALTOVÝ RECYKLÁT
	LOMOVÝ KÁMEN DO BETONU
	ZÁMKOVÁ DLAŽBA TL. 60mm
	HMATOVÉ ÚPRAVY, RELIEFNI DLAŽBA KONTRASTNÍ PROTI OKOLNÍMU POVRCHU
	ZÁŘEZ
	NÁSPY
	PROTISMYKOVÁ ÚPRAVA
	KÁČENÍ – NENÍ SOUČÁSTÍ PD

ZMĚNA Z1  
• 04/2020

VÝŠKOVÝ SYSTÉM Bpv  
SOUŘADNICOVÝ SYSTÉM JTSK

Podzemní vedení jsou zakreslena informativně.  
Před zahájením stavebních prací je nutno požádat o podrobné vytyčení!

Kreslí:	ING. J. JEŽEK						
Zpracoval:	ING. J. JEŽEK						
Zodp. projektant:	ING. J. JEŽEK						
Hlavní projektant:	ING. B. ŠEJBAL						
Technická kontrola:	ING. Z. NEUBERT						
Kraj:	PARDUBICKÝ			Okres:	PARDUBICE	Obec:	DOLNÍ ROVNĚ
Investor:	PARDUBICKÝ KRAJ						
Místo:	MODERNIZACE SILNICE II/322 KOMÁROV - NAPOJENÍ NA D35						
Objekt:	SO 101 SILNICE II/322						
Období:							
SITUACE			Slupek: PDPS Zak. č.: 4346 – 18 – 4 Arch. č.: 3674 Datum: 04/2020 Formát: B 44 Měřítko: Číslo příj. výkresu: 1 : 500 D 1.2 Kóty:				

SO 101